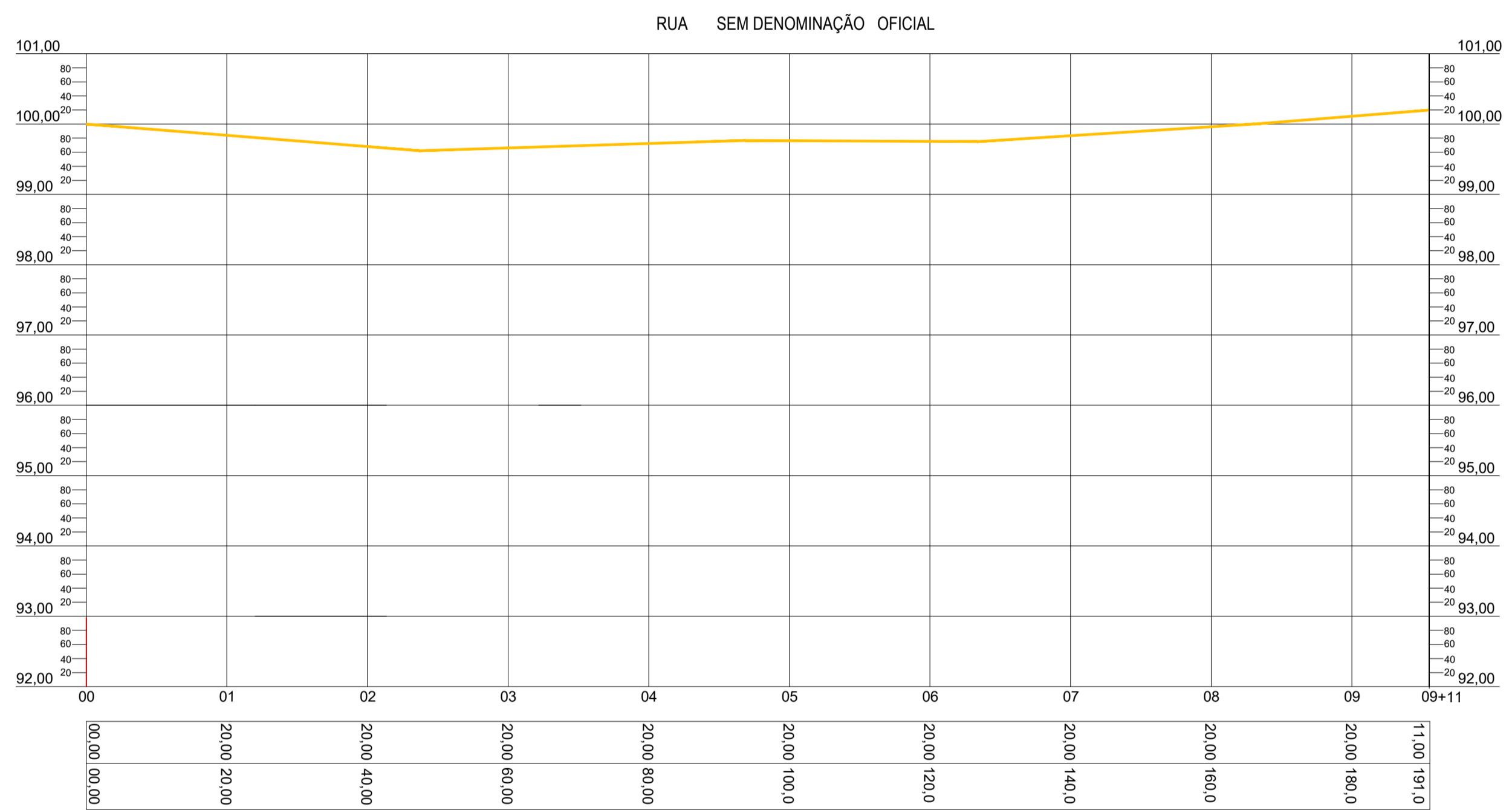


01 PLANTA BAIXA
ESCALA 1/300



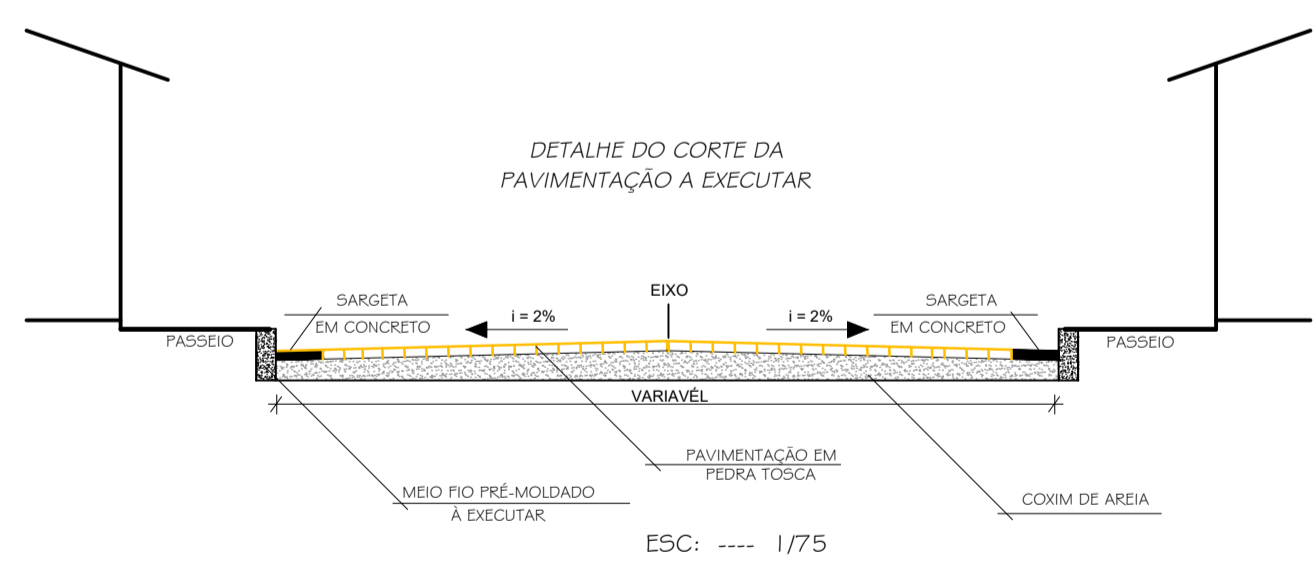
02 PERFIL LONGITUDINAL
ESCALA V_1/50-H_1/650

QUADRO DE ÁREA LOCAÇÃO							
RUA SEM DENOMINAÇÃO OFICIAL - BAIRRO CRÔA PALESTINA							
TRECHO	COM. LADO ESQUERDO	COM. LADO DIREITO	COM. TOTAL MÉDIA	LARGURA INICIAL	LARGURA FINAL	LARGURA MÉDIA	ÁREA TOTAL (M2)
01	191,00	191,00	191,00	5,60	5,60	5,60	1.069,60
ÁREA TOTAL DA LOCAÇÃO =							1.069,60

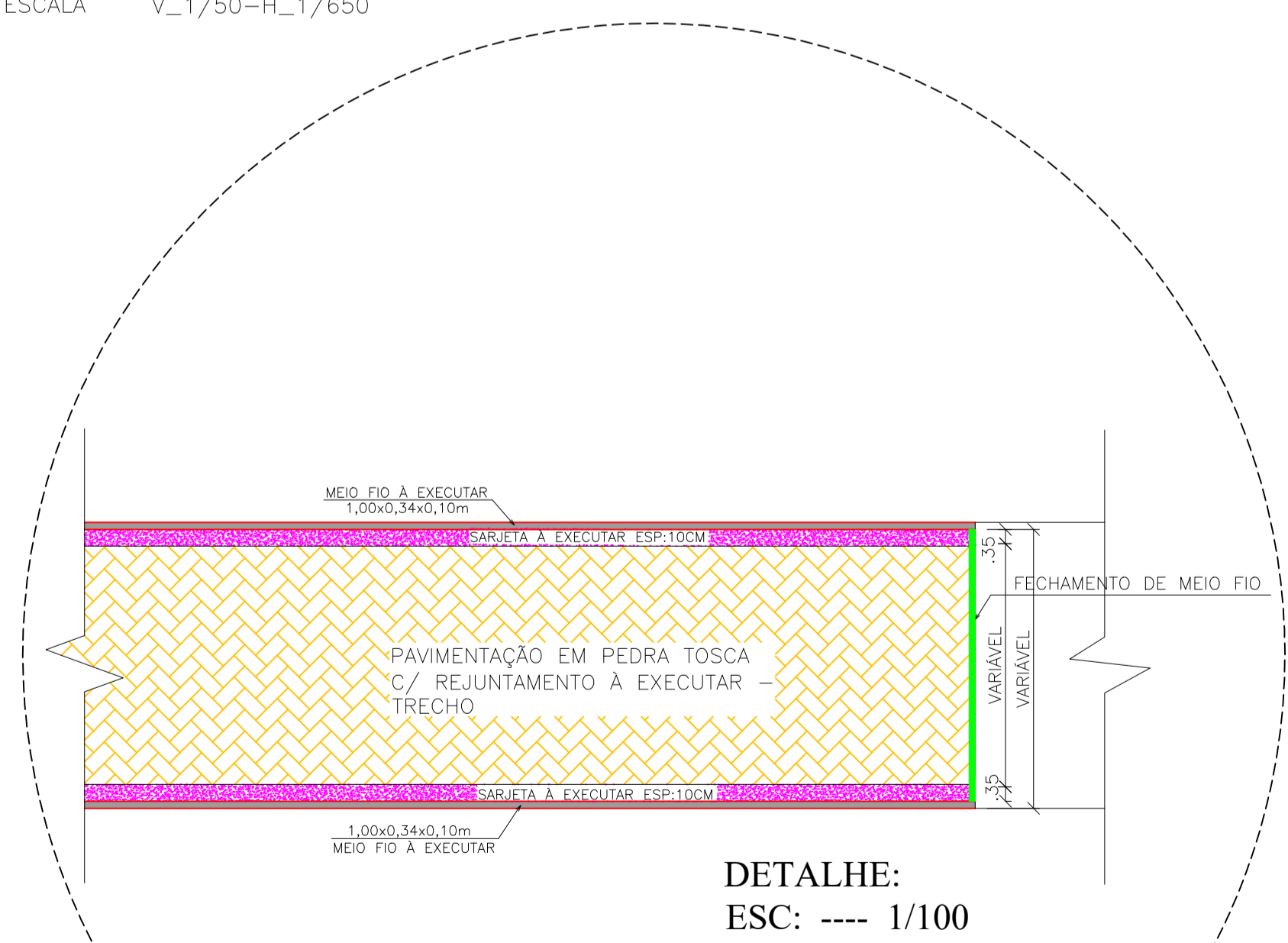
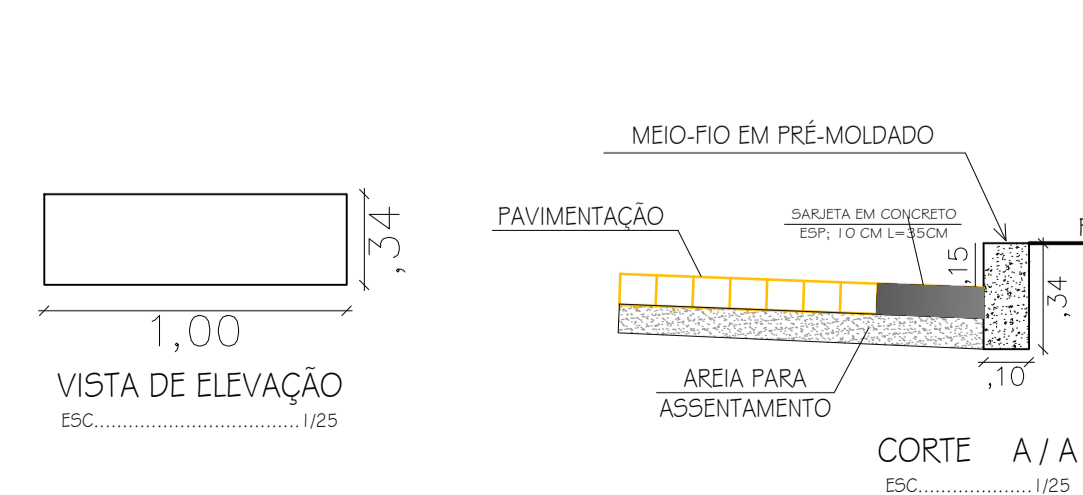
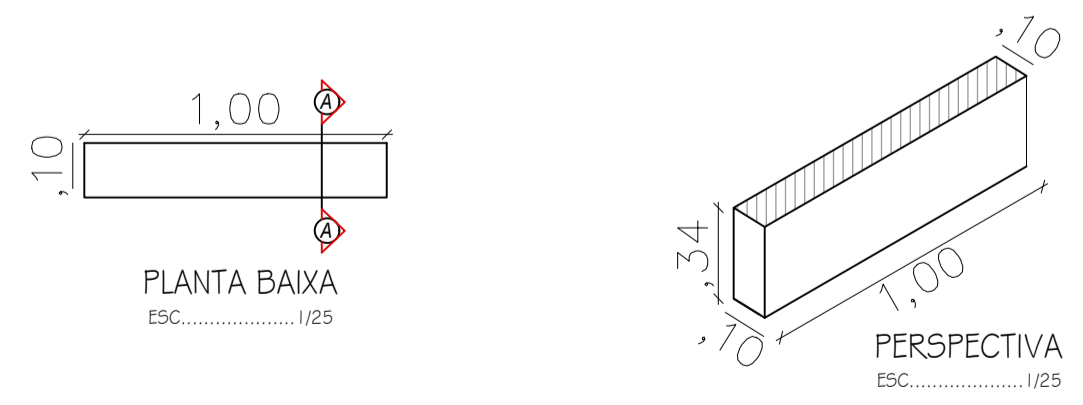
QUADRO DE ÁREA PAVIMENTAÇÃO							
RUA SEM DENOMINAÇÃO OFICIAL - BAIRRO CRÔA PALESTINA							
TRECHO	COM. LADO ESQUERDO	COM. LADO DIREITO	COM. TOTAL MÉDIA	LARGURA INICIAL	LARGURA FINAL	LARGURA MÉDIA	ÁREA TOTAL (M2)
01	191,00	191,00	191,00	4,90	4,90	4,90	935,90
ÁREA TOTAL DA PAVIMENTAÇÃO =							935,90

QUADRO DE COMPRIMENTO MEIO FIO			
RUA SEM DENOMINAÇÃO OFICIAL - BAIRRO CRÔA			
TRECHO	COM. LADO ESQUERDO	COM. LADO DIREITO	COM. TOTAL (M)
01	191,00	191,00	382,00
FECHAMENTO	-	5,60	5,60
COMP. DO MEIO FIO =			387,60

QUADRO DE COMPRIMENTO SARJETA			
RUA SEM DENOMINAÇÃO OFICIAL - BAIRRO CRÔA			
TRECHO	COM. LADO ESQUERDO	COM. LADO DIREITO	COM. TOTAL (M)
01	191,00	191,00	382,00
COMP. DA SARJETA =			382,00



DETALHE DO ASSENTAMENTO DO MEIO FIO



DETALHE:
ESC: ---- 1/100

LEGENDA INTERVENÇÕES

- PAVIMENTAÇÃO EXISTENTE (PERMANECE)
- PAVIMENTAÇÃO A EXECUTAR EM PEDRA TOSCA COM REJUNTAMENTO
- RUA SEM PAVIMENTAÇÃO
- MEIO FIO À EXECUTAR

NOTAS

- COTAS EM METROS;
- COTAS DE NÍVEL EM METROS;
- CONFERIR MEDIDAS, ABERTURAS, NÍVEIS E PRUMOS NO LOCAL;
- MEDIDAS EM COTAS PREVALECEM SOBRE O DESENHO;
- ESSE DESENHO DEVE SER IMPRESSO COLORIDO.

DATA: ABRIL/2022 | PROJETO: ALPHA PROJETO | DESENHO: JADER MACHADO | ESCALA: INDICADA

OBJETO: PROJETO DE PAVIMENTAÇÃO NO MUNICÍPIO DE MAURITI - CEARÁ

PROPRIETÁRIO: PREFEITURA MUNICIPAL DE MAURITI - CEARÁ

ENDEREÇO/OBRA: RUA SEM DENOMINAÇÃO OFICIAL-BAIRRO CRÔA PALESTINA/MAURITI-CE.

ASSUNTO: TOPOGRAFICO

CONTEÚDO: PLANTA BAIXA, LEGENDA, DETALHE DOS MEIOS FIOS, PERFIL LONGITUDINAL, QUADROS DE ÁREAS

PRANCHAS: 04/04